

大津湖南都市計画交通広場決定の計画書（案）

（湖南省決定）

湖 南 市

大津湖南都市計画交通広場の決定(湖南省決定)

都市計画交通広場を次のように決定する。

名 称		位 置	面 積	備 考
番 号	広 場 名			
2	三雲駅北口駅前広場	湖南省三雲字荒子	約 900m ²	

「区域は計画図表示のとおり」

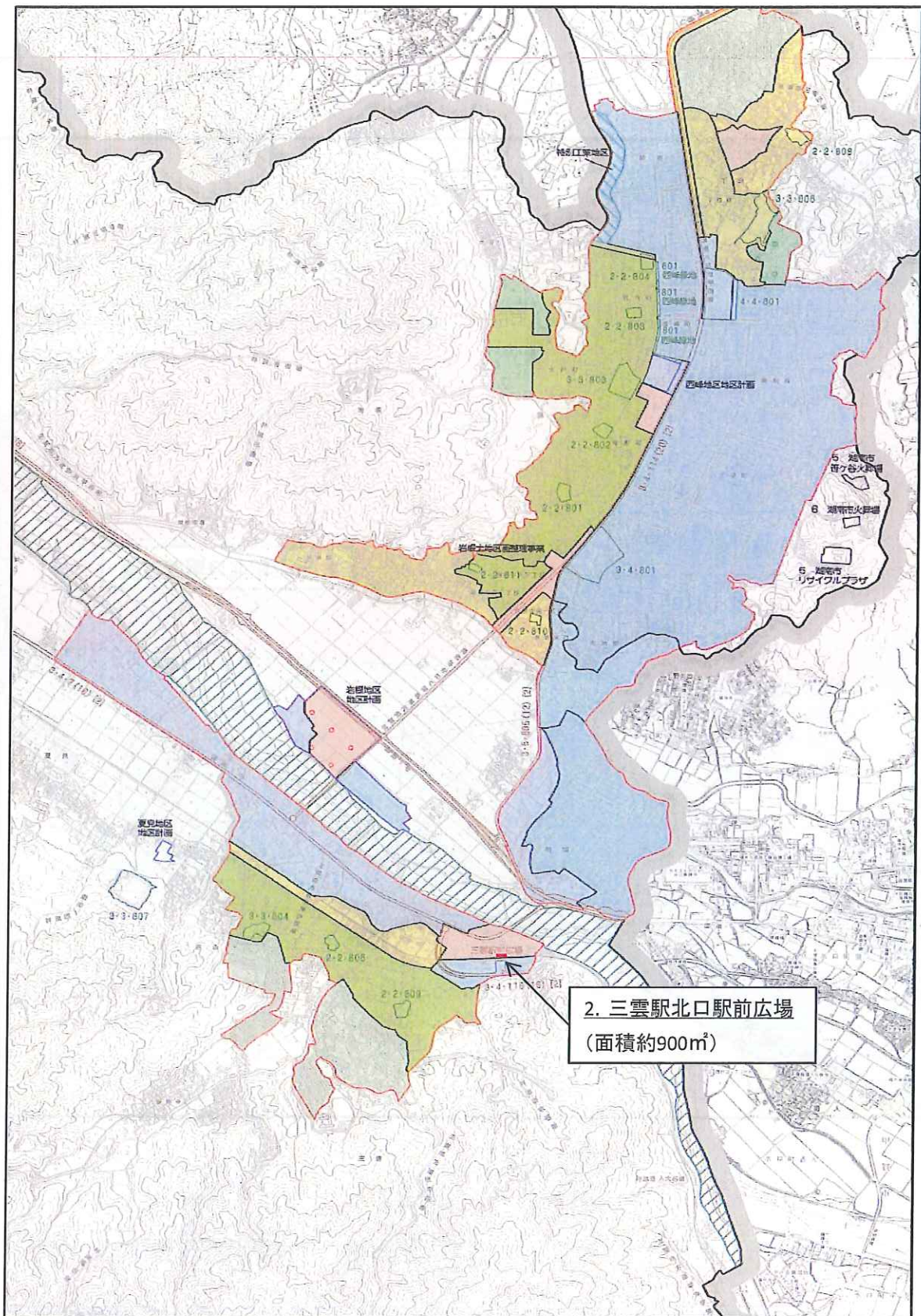
理 由

JR 三雲駅周辺整備については、湖南省総合計画の中で、本市の中心核・交流拠点として位置付け、にぎわいの核となる活力ある周辺まちづくりを推進しているところである。三雲駅周辺の円滑な交通確保と駅周辺の交通結節機能の強化を図るため、現在国道 1 号から駅南側へアクセスする仮称三雲駅線の整備を行っており、今後その道路に付随する三雲駅南口駅前広場及び JR 草津線により分断された南北地区における歩行者等の円滑な交通を確保し、駅利用の利便性向上に寄与するものである。

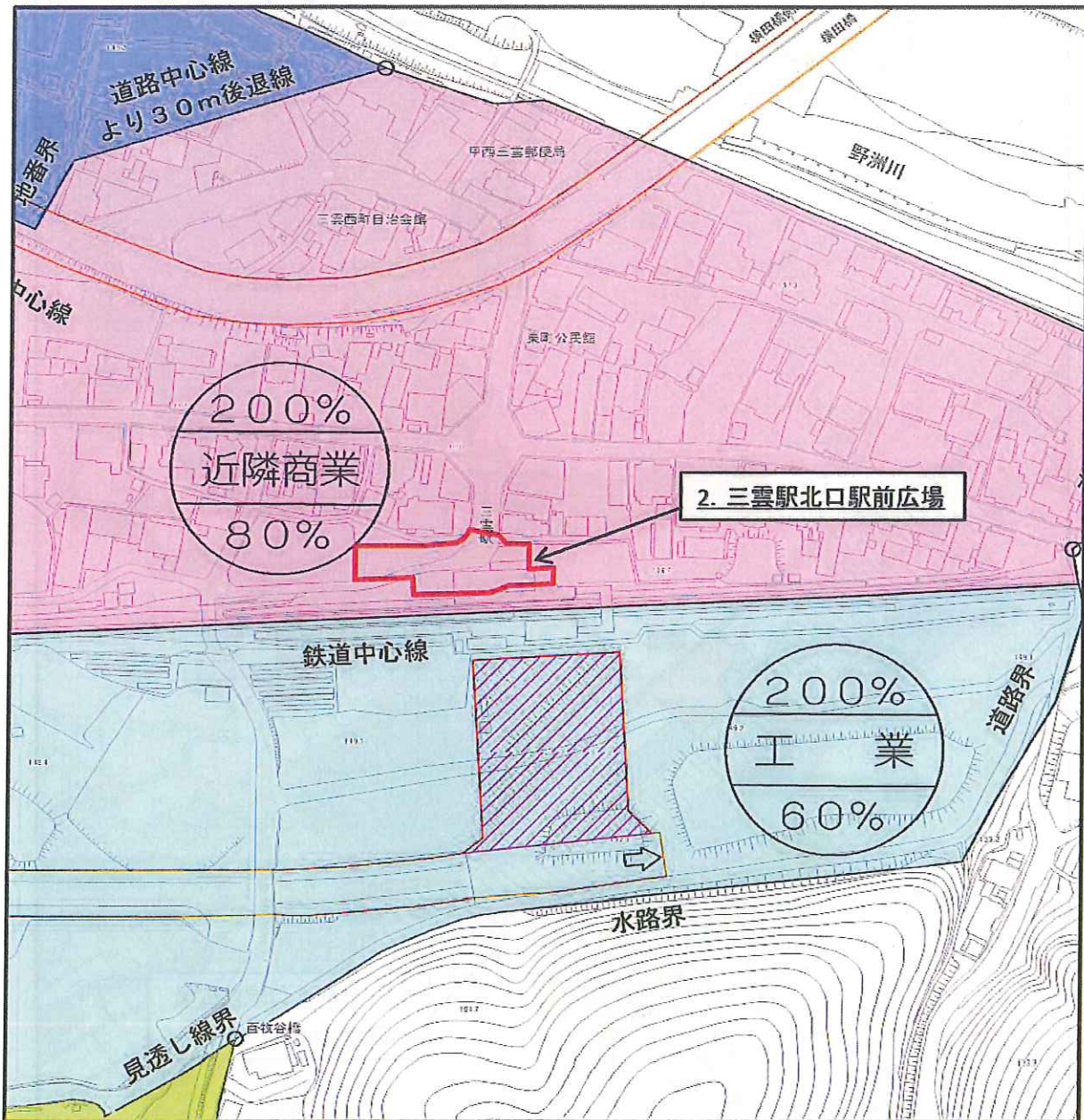
このうち、三雲駅北口駅前広場については、駅北側におけるロータリー及びパークアンドライド駐車場を整備し、交通結節機能の強化を図るものとする。

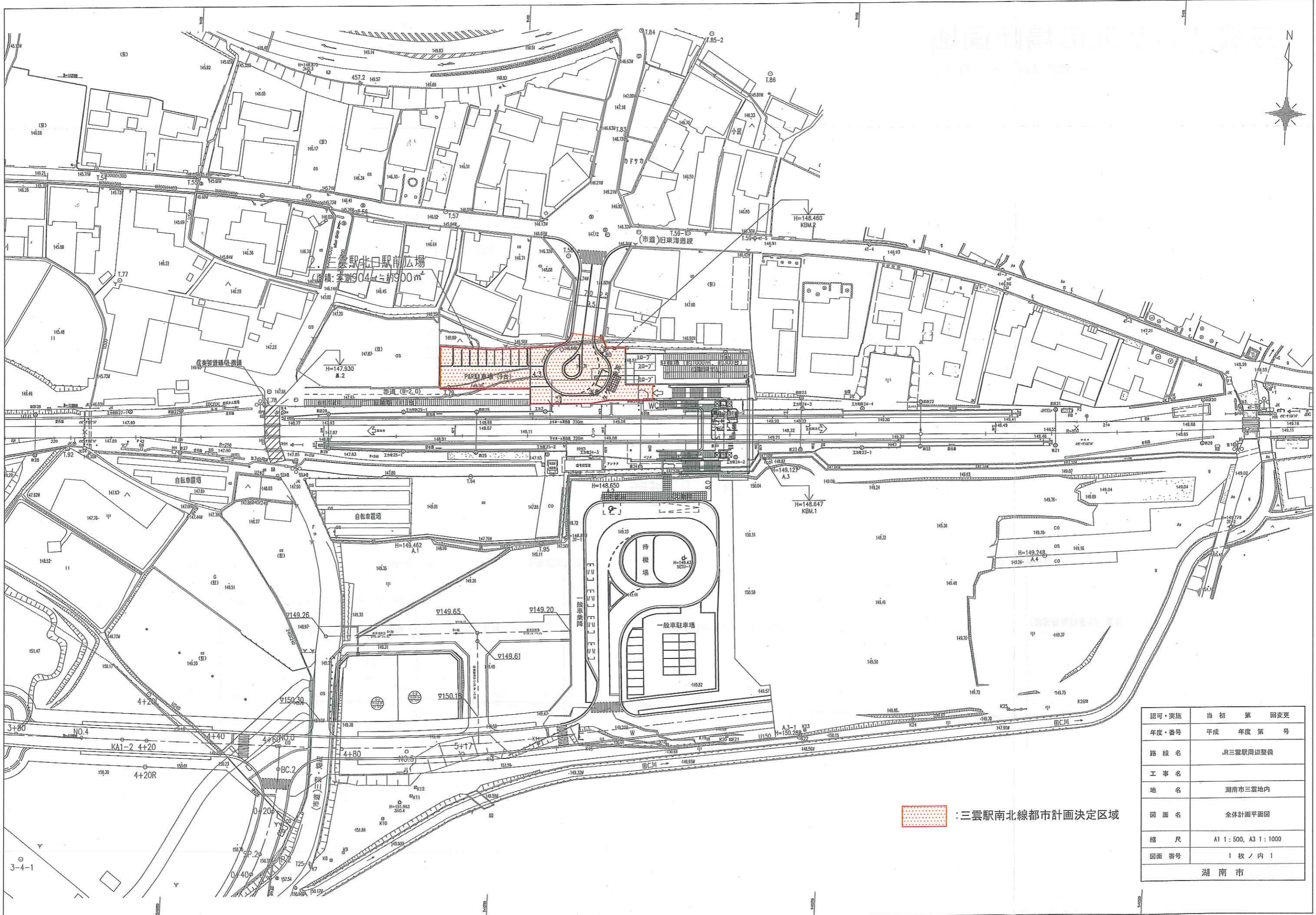
以上のとおり、本案のとおり決定するものである。


大津湖南都市計画 交通広場の決定 (湖南省決定)
 総括図



大津湖南都市計画 交通広場の決定 (湖南省決定)
計 画 図





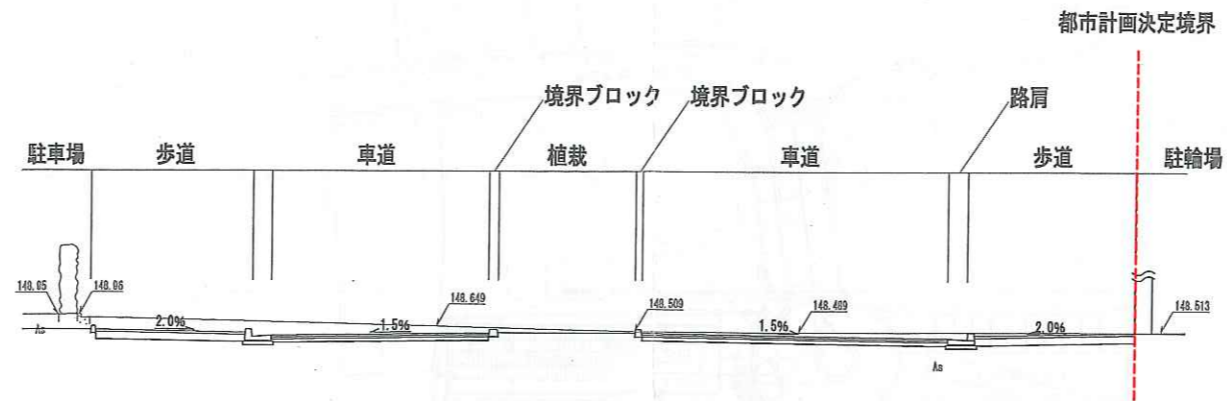
 : 三雲駅南北線都市計画決定区域

認可・実施	当初 第 回変更
年度・番号	平成 年度 第 号
路線名	JR三雲駅周辺整備
工事名	
地名	湖南省三雲地内
図面名	全体計画平面図
縮尺	A1 1:500, A3 1:1000
図面番号	1枚ノ内 1
湖南省	

三雲北口駅前広場断面図

縮尺 1:100 (A1)、1:200 (A3)

①-①断面



②-②断面

